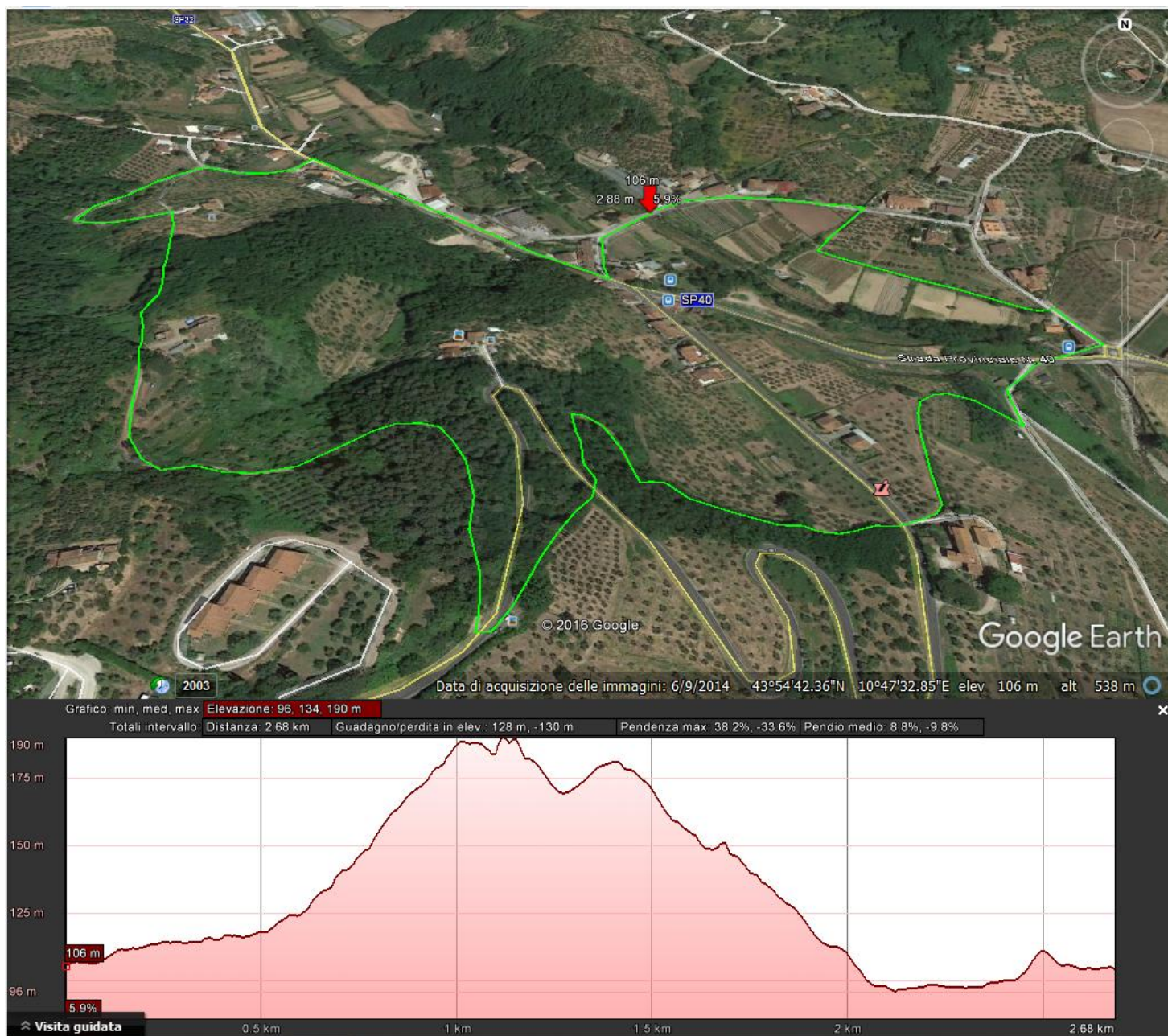


## PERCORSO 2,67 KM



Partenza Via Sano (presso parco giochi)

Svolta a destra in Via dei Giannini, e dopo trecento metri svolta a sinistra (prima del ponticino)

Strada sterrata e campestre fino all'imbocco con la Strada Provinciale n. 40 (Via delle Vigne)

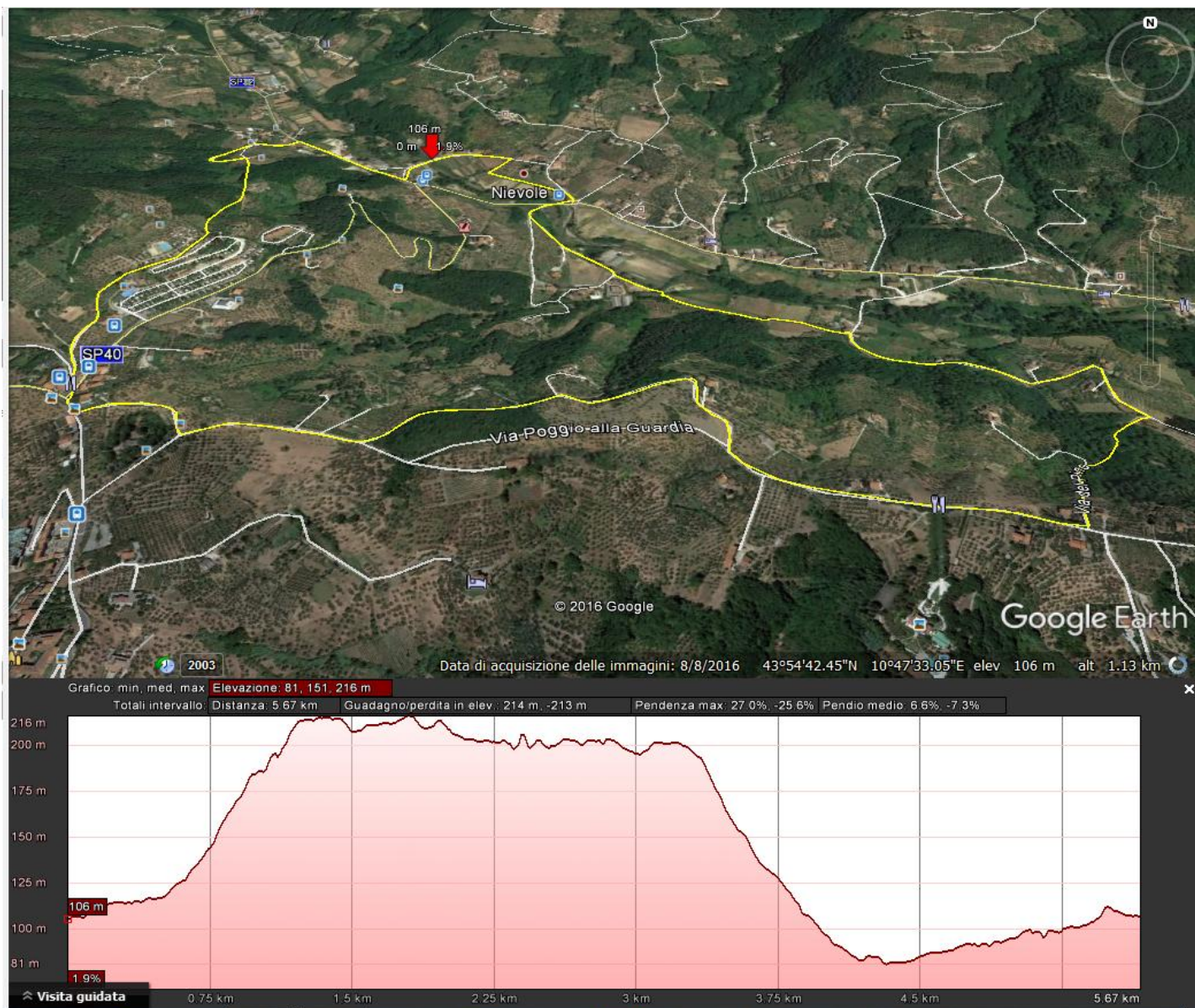
Attraversare la strada e prendere il sentiero che taglia i tornanti fino all'imbocco di Via dei Sacchi (che porta al campo sportivo)

Attraversare la Strada Provinciale n. 40, fino alla rotonda e svoltare a sinistra per Via di Casore

Dopo 40 m svoltare a sinistra sul sentiero campestre, fino all'imbocco di Via Sano (presso la scuola).

Arrivo.

## PERCORSO 5,67 KM



Partenza Via Sano (presso parco giochi)

Svolta a destra in Via dei Giannini, e dopo trecento metri svolta a sinistra (prima del ponticino)

Strada sterrata e campestre fino al Camping Belsito (attraversandolo), e proseguire fino all'imbocco con Strada Provinciale Mammianese-Marlianese (loc. Vico)

Seguire per Montecatini Alto (Via Ferdinando Martini) e svoltare a sinistra dopo circa 40 m.

Proseguire sulla strada comunale Poggio alla Guardia fino al secondo bivio ed imboccare Via del Neto, per poi ricongiungersi nuovamente con Via Poggio alla Guardia.

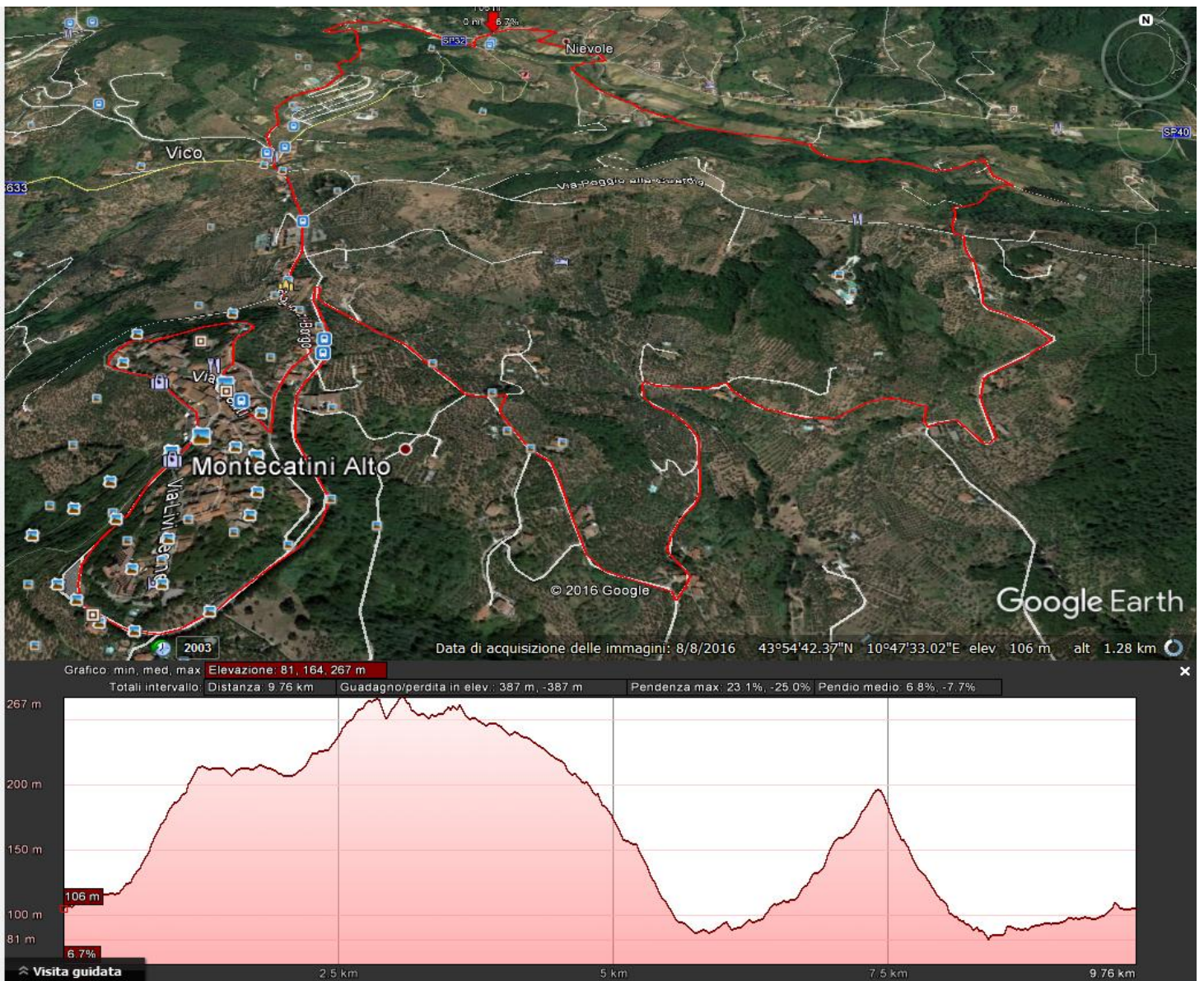
Dopo circa 450 m svoltare a sinistra in Via del Pino (attraversando parte del bosco) fino alla località "Baracca" e svoltare a sinistra lungo il sentiero campestre, fino al campo sportivo (Via dei Sacchi)

Attraversare la Strada Provinciale n. 40, fino alla rotonda e svoltare a sinistra per Via di Casore

Dopo 40 m svoltare a sinistra sul sentiero campestre, fino all'imbocco di Via Sano (presso la scuola).

Arrivo.

## PERCORSO 9,80 KM



Partenza Via Sano (presso parco giochi)

Svolta a destra in Via dei Giannini, e dopo trecento metri svolta a sinistra (prima del ponticino) Strada sterrata e campestre fino al Camping Belsito (attraversandolo), e proseguire fino all'imbocco con Strada Provinciale Mammianese-Marlianese (loc. Vico)

Seguire per Montecatini Alto (Via Ferdinando Martini – Via Augusto Farinati) fino al Cimitero, e proseguire per Piazza Giusti – Via Porta al Borgo.

Dopo circa 470 m svoltare a sinistra in Via Talenti (attraversando la piazza di Montecatini alto) e proseguire lungo Via Guermani.

Dopo la stazione della funicolare proseguire lungo Via Vittorio Veneto e poi svoltare a sinistra per Via Tanelli. Proseguire in discesa fino all'imbocco con Via Vicinale dell'Alberino e seguire la strada fino al ricongiungimento con Via Poggio alla Guardia.

Risalire fino a Via del Crinale ed attraversarla proseguendo in Via del Pino.

Scendere (attraversando parte del bosco) fino alla località "Baracca" e svoltare a sinistra lungo il sentiero campestre, fino al campo sportivo (Via dei Sacchi)

Attraversare la Strada Provinciale n. 40, fino alla rotonda e svoltare a sinistra per Via di Casore

Dopo 40 m svoltare a sinistra sul sentiero campestre, fino all'imbocco di Via Sano (presso la scuola).

Arrivo.